



MĚSTSKÝ ÚŘAD VALAŠSKÉ MEZIŘÍČÍ

Soudní 1221 • 757 01 Valašské Meziříčí
www.valasskemezirici.cz

ODBOR ÚZEMNÍHO PLÁNOVÁNÍ
A STAVEBNÍHO ŘÁDU

Státní pozemkový úřad, Krajský pozemkový úřad pro
Zlínský kraj
Družstevní č.p. 1062
755 01 Vsetín 1

Váš dopis značky / ze dne

21.6.2018

naše značka

sp. zn.: SŘ/064440/2018/Sa
č. j.: MeUVM 065331/2018

vyřizuje / linka

oprávněná úřední osoba
Sazovská / 571674217

ve Valašském Meziříčí

25.6.2018

VYJÁDRĚNÍ

Městský úřad Valašské Meziříčí, odbor územního plánování a stavebního řádu, jako stavební úřad příslušný podle § 13 odst. 1 písm. c) zákona č. 183/2006 Sb., o územním plánování a stavebním řádu (stavební zákon), ve znění pozdějších předpisů (dále jen "stavební zákon"), podle ustanovení § 15 odst. 2 stavebního zákona

s d ě l u j e,

že navržená stavba

odvodňovací prvky OP7 a OP8 v k.ú. Zašová

na pozemku parc. č. 2207/6, 3000, 4374, 4375, 4376, 4389, 4424, 4444, 4446, 2220/20 v katastrálním území Zašová je v souladu se záměry územního plánování v dotčeném území.

Poučení:

Toto vyjádření nenahrazuje rozhodnutí ani opatření jiných správních orgánů, jichž je zapotřebí pro povolení speciální stavby podle zvláštních předpisů.

Věra Sazovská, v. r.

referentka odboru územního plánování stavebního řádu

„otisk úředního razítka“

Obdrží:

Účastníci řízení (doručenky):

Státní pozemkový úřad, Krajský pozemkový úřad pro Zlínský kraj, IDDS: z49per3 zastupuje AgPOL s.r.o., IDDS: ydbjhuř

AGPOL s.r.o.

Jungmanova 153/12

779 00 Olomouc

Věc: stanovisko OLH k omezení funkce lesa na parcelách č. 4423 a 4473 v k. ú. Zašová

Na základě Vaší žádosti ze dne 9. 7. 2018, značka VA/363/18 o stanovisko OLH k omezení funkce lesa na parcelách číslo 4423 a 4473 v k. ú. Zašová vydávám tímto

souhlasné

stanovisko k omezení funkce lesa na p. č. 4423 a 4473 v k. ú. Zašová o celkové ploše 1289 m² na dobu 1 roku (od zahájení prací)

žadateli AGPOL s.r.o., Jungmanova 153/12, 779 00 Olomouc, pro stavbu „Odvodňovací prvky OP7 a OP8 v k.ú. Zašová“, za předpokladu, že provedené kácení bude ve stejném nebo menším rozsahu jak je uvedeno v projektové dokumentaci stavby a na vysadbu bude použit vhodný sadební materiál což v případě plánované Borovice lesní je přípustná možnost použití sadebního materiálu z přírodních lesních oblastí 37, 39, 40 a 41. Sadební materiál musí mít list o původu, který je nutno předat majiteli dotčených pozemků.

Vlastimil TĚHAN
odborný lesní hospodář
Zašová 727
č. licence: VM 002/2018
tel.. 777 216 851

OLH Vlastimil Těhan

Č. licence: VM 002/2018



MĚSTSKÝ ÚŘAD VALAŠSKÉ MEZIŘÍČÍ

Soudní 1221 • 757 01 Valašské Meziříčí
www.valasskemezirici.cz

ODBOR ŽIVOTNÍHO PROSTŘEDÍ

Váš dopis značky / ze dne

naše značka

sp. zn.: MěÚVM 064441/2018/2-330.2
č. j.: MěÚVM 064441/2018

výřizuje linka

oprávněná úřední osoba

Bc. Josef Černoch

@ josef.cernoch@muvalmez.cz

☎ 571 674 235

ve Valašském Meziříčí

29/8/2018

KOORDINOVANÉ ZÁVAZNÉ STANOVISKO

Městský úřad Valašské Meziříčí, jako příslušný dotčený orgán veřejné správy, v rámci výkonu přenesené působnosti dle § 61 zákona č. 128/2000 Sb., o obcích, ve znění pozdějších předpisů, na základě žádosti o vydání koordinovaného závazného stanoviska k předložené projektové dokumentaci stavby, dle § 4 odst. 7 zák. č. 183/2006 Sb., o územním plánování a stavebním řádu (stavební zákon), ve znění pozdějších předpisů a dle § 149 odst. 1 zákona č. 500/2004 Sb., správní řád, vydává žadateli:

ČR Státní pozemkový úřad, IČ: 013 12 774, Krajský pozemkový úřad pro Zlínský kraj, Pobočka Vsetín, 4. května 287, 755 01 Vsetín,

zastupuje: AGPOL s. r. o., IČ: 285 97 044, Jungmanova 153/12, 779 00 Olomouc,

pro **stavební povolení** stavby: **"Odvodňovací prvky OP7 a OP 8 v k. ú. Zašová"**, dotčené pozemky stavbou: parc. č. **2207/6, 3000, 4374, 4375, 4376, 4389, 4424, 4444, 4446, 2220/20**, k. ú. **Zašová**,

zpracovatel dokumentace: AGPOL s. r. o., IČ: 285 97 044, Jungmanova 153/12, 779 00 Olomouc, datum: 04/2018,

zodpovědný projektant: Ing. Ondřej Vaculín, Ph. D., ČKAIT: 120 15 35,

toto koordinované závazné stanovisko.

Charakteristika záměru:

Navrhované odvodňovací prvky OP7 a OP8 slouží k odvedení povrchových vod z lokality nad vodojemem v trati Pohoř, kde dochází pravidelně při příchlových srážkách k nátoku vody do přilehlé zástavby. Odvodňovací prvek OP7 zajistí odvedení z prostoru vodojemu a přilehlé zástavby do Zašovského potoka. Odvodňovací prvek OP8 odvádí stékající povrchové vody z přilehlého mezipovodí a z příkopů cest C44 a C45. Součástí projektu je i přeložka vodovodu.

Stavba je členěna do tří stavebních objektů:

SO 01 Odvodňovací prvek OP7 – dl. 531 m

SO 02 Odvodňovací prvek OP8 – dl. 382 m

SO 03 Přeložky sítí

SO 03.1 Přeložka kabelu NN (řeší samostatný projekt)

SO 03.2 Přeložka vodovodu

Městský úřad Valašské Meziříčí, jako příslušný dotčený orgán státní správy ke stavebnímu řízení, vydává k předložené projektové dokumentaci stavby dle § 4 odst. 7 zák. č. 183/2006 Sb., o územním plánování a stavebním řádu (stavební zákon), ve znění pozdějších předpisů a dle § 149 odst. 1 zákona č. 500/2004 Sb., správní řád, vydává žadateli

souhlasné koordinované závazné stanovisko, za podmínek stanovených příslušnými dotčenými orgány,

k ochraně veřejných zájmů podle níže uvedených ustanovení zvláštních právních předpisů.

1/ Stanovisko podle zákona č. 185/2001 Sb., o odpadech a o změně některých dalších zákonů, ve znění pozdějších předpisů:

ZÁVAZNÉ STANOVISKO

dle zákona 185/2001 Sb. o odpadech

Městský úřad Valašské Meziříčí, odbor životního prostředí, jako příslušný správní orgán podle ust. zákona č. 185/2001 Sb., o odpadech, § 79 odst. 4 v platném znění pověřený výkonem přenesené působnosti podle ust. § 61 odst. 1 písm. c) zákona č. 128/2000 Sb., o obcích, ve znění pozdějších předpisů a dle § 11 zákona č. 500/2004 Sb., správní řád, ve znění pozdějších předpisů, obdržel dne **21. 6. 2018** žádost o vydání koordinovaného závazného stanoviska pro **stavební povolení** stavby: **"Odvodňovací prvky OP7 a OP 8 v k. ú. Zašová"**, dotčené pozemky stavbou: parc. č. **2207/6, 3000, 4374, 4375, 4376, 4389, 4424, 4444, 4446, 2220/20**, k. ú. **Zašová a vydává** žadateli:

ČR Státní pozemkový úřad, IČ: 013 12 774, Krajský pozemkový úřad pro Zlínský kraj, Pobočka Vsetín, 4. května 287, 755 01 Vsetín,
zastupuje: AGPOL s. r. o., IČ: 285 97 044, Jungmanova 153/12, 779 00 Olomouc,

k žádosti pro **stavební povolení** stavby: **"Odvodňovací prvky OP7 a OP 8 v k. ú. Zašová"**, dotčené pozemky stavbou: parc. č. **2207/6, 3000, 4374, 4375, 4376, 4389, 4424, 4444, 4446, 2220/20**, k. ú. **Zašová**,

souhlasné závazné stanovisko

Za dodržení následujících podmínek:

- Stavební firma, která je zodpovědná za nakládání s odpady, je povinna je třídít a předat k využití, či zneškodnění pouze do zařízení mající souhlas dle § 14 zákona o odpadech k převzetí odpadů.
- Shromažďování a skladování odpadů musí odpovídat zákonu č. 185/2001 Sb., o odpadech a jeho prováděcí vyhlášce č. 383/2001 Sb., o podrobnostech nakládání s odpady, třídění odpadů bude prováděno dle vyhlášky č. 93/2001 Sb., o Katalogu odpadů.
- Dodavatel stavby je povinen dle § 16 zákona č. 185/2001 Sb., o odpadech vést evidenci odpadů. Tato evidence a doklady o předání oprávněným osobám budou předloženy na požádání na OŽP MěÚ Valašské Meziříčí.

Odůvodnění:

Žadatel požádal odbor životního prostředí Městského úřadu Valašské Meziříčí o vydání koordinovaného závazného stanoviska, jehož součástí je i závazné stanovisko orgánu veřejné správy na úseku odpadového hospodářství podle § 71 písm. k) a § 79 zákona 185/2001 Sb., o odpadech, pro **stavební povolení** stavby: **"Odvodňovací prvky OP7 a OP 8 v k. ú. Zašová"**, dotčené pozemky stavbou: parc. č. **2207/6, 3000, 4374, 4375, 4376, 4389, 4424, 4444, 4446, 2220/20**, k. ú. **Zašová**.

S odpady vznikajícími během realizace stavby bude nakládáno v souladu se zákonem č. 185/2001 Sb., o odpadech a prováděcí vyhláškou č. 383/2001 Sb., o podrobnostech nakládání s odpady, vše v platném znění, budou předány k využití či odstranění oprávněným osobám majícím souhlas k jejich převzetí dle §14 zákona o odpadech, evidence bude vedena v souladu s uvedenou legislativou. Odpady budou zařazeny dle vyhlášky č. 93/2001 Sb., Katalog odpadů.

Městský úřad Valašské Meziříčí - odbor životní prostředí, jako příslušný orgán státní správy na úseku odpadového hospodářství, s realizací navržené stavby **souhlasí, za dodržení uvedených podmínek.**

Poučení:

Podle ustanovení § 149 odst. 1 správního řádu není závazné stanovisko samostatným rozhodnutím ve správním řízení a nelze se proti němu odvolat. Jeho obsah je závazným podkladem pro rozhodnutí příslušného stavebního úřadu. Obsah závazného stanoviska lze napadnout odvoláním proti rozhodnutí příslušného stavebního úřadu.

Oprávněná úřední osoba: Ing. Kateřina Křížková

2/ Stanovisko podle zákona č. 114/1992 Sb., o ochraně přírody a krajiny, ve znění pozdějších předpisů:

ZÁVAZNÉ STANOVISKO podle § 149 odst. 1 zákona č. 500/2004 Sb., správního řádu

Stanovisko k zásahu do významného krajinného prvku podle ust. § 4 odst. 2 zákona č. 114/1992 Sb., o ochraně přírody a krajiny, ve znění pozdějších předpisů – „Odvodňovací prvky OP7 a OP8 v k. ú. Zašová“

Městský úřad Valašské Meziříčí, odbor životního prostředí jako věcně a místně příslušný orgán ochrany přírody příslušný podle § 10 a § 11 zákona č. 500/2004 Sb., správní řád, v platném znění, podle ust. § 61 odst. 1 písm. c) zákona č. 128/2000 Sb., o obcích, v platném znění a podle ust. § 77 odst. 1 písm. a) zákona č. 114/1992 Sb., o ochraně přírody a krajiny, ve znění pozdějších předpisů (dále jen zákona), přezkoumal

žádost ČR Státní pozemkový úřad, IČ: 013 12 774, Krajský pozemkový úřad pro Zlínský kraj, Pobočka Vsetín, 4. května 287, 755 01 Vsetín, zastupuje: AGPOL s. r. o., IČ: 285 97 044, Jungmanova 153/12, 779 00 Olomouc, ve věci vydání závazného stanoviska k zásahu do významného krajinného prvku podle ust. § 4 odst. 2 zákona, v souvislosti s akcí: „Odvodňovací prvky OP7 a OP 8 v k. ú. Zašová“.

Po přezkoumání podkladů a provedení kontroly na místě samém uděluje Městský úřad Valašské Meziříčí, odbor životního prostředí

souhlas

se zásahem do významného krajinného prvku podle ust. § 4 odst. 2 zákona, v souvislosti s akcí: „Odvodňovací prvky OP7 a OP 8 v k. ú. Zašová“, dotčené pozemky stavbou: parc. č. 2207/6, 3000, 4374, 4375, 4376, 4389, 4424, 4444, 4446, 2220/20, k. ú. Zašová. Realizace akce nepovede k ohrožení nebo oslabení ekologicko-stabilizační funkce významného krajinného prvku – vodního toku Zašovský potok a lesa.

Souhlas se uděluje za předpokladu, že žadatel zajistí splnění následujících podmínek:

- Při realizaci záměru dojde pouze ke kácení dřevin kolidujících se stavbou. Dřeviny, které se stavbou nekolidují, budou ponechány. Kácení dřevin rostoucích mimo les lze provést pouze v době vegetačního klidu, tj. konkrétně od 1. listopadu do 31. března kalendářního roku. Ke kácení dřevin, které jsou součástí významného krajinného prvku a dřevin se stanovenou velikostí, je nutné povolení ke kácení dle § 8 odst. 1 zákona č. 114/1992 Sb., o ochraně přírody a krajiny, ve znění pozdějších předpisů. O povolení ke kácení je nutno požádat na příslušném Obecním úřadě Zašová.
- Při realizaci stavby bude dodržena ČSN 83 9061 (2006): Technologie vegetačních úprav v krajině - Ochrana stromů, porostů a vegetačních ploch při stavebních pracích a arboristický standard SPPK A01 002:2017 Ochrana dřevin při stavební činnosti (www.standardy.nature.cz).
- Před zahájením prací ve vodním toku je nutno provést záchranný odlov a transfer ryb a živočichů z ohrožené oblasti vodního toku, který provede příslušná pověřená MO ČRS Valašské Meziříčí. Termín musí být nahlášen písemně min. 14 dnů předem MO ČRS Valašské Meziříčí, Podlesí 279, 757 01 Valašské Meziříčí. Práce musí být zahájeny nejpozději do 5 dnů po provedení záchranného transferu. Při každém přerušení prací na více než 30 dnů musí být záchranný transfer proveden opakovaně. Bez provedení transferu nesmí být započaty práce v toku. Finanční náklady spojené s odlovem a transferem ryb budou účtovány investorovi uvedené stavby dle § 67 odst. 4 zákona č. 114/1992 Sb.
- V průběhu stavby bude efektivně bráněno úniku ropných a jiných toxických látek do vodního toku, aby nedošlo ke znečištění navazujících úseků vodního toku. Je nutno přijmout účinná opatření ke snížení znečištění nadměrným zákalem, případně cementovým mlékem (oddělení pracovního prostoru od protékající vody pomocí hrázek). V případě přelití ochranných hrázek velkou vodou musí být znovu proveden záchranný odlov a transfer. Bez provedení transferu nesmí být započaty práce v toku.
- Případné úpravy v projektu, postupu prací i v průběhu stavby musí být konzultovány se zástupcem MO ČRS, z.s., Valašské Meziříčí.
- Vzhledem k tomu, že v Zašovském potoce probíhá přirozený výtěr pstruha obecného formy potoční, mohou být stavební práce ve vodním toku prováděny pouze od 1. dubna do 30. září.
- S obsahem tohoto stanoviska bude seznámen subjekt, který bude záměr provádět, neboť jeho povinností je dodržet stanovené podmínky.

Odůvodnění

Žadatel - ČR Státní pozemkový úřad, IČ: 013 12 774, Krajský pozemkový úřad pro Zlínský kraj, Pobočka Vsetín, 4. května 287, 755 01 Vsetín, zastupuje: AGPOL s. r. o., IČ: 285 97 044, Jungmanova 153/12, 779 00 Olomouc, požádal dne 21.06.2018 Městský úřad Valašské Meziříčí, odbor životního prostředí, o vydání koordinovaného závazného stanoviska pro vydání stavebního povolení stavby: " Odvodňovací prvky OP7 a OP 8 v k. ú. Zašová", dotčené pozemky stavbou: parc. č. 2207/6, 3000, 4374, 4375, 4376, 4389, 4424, 4444, 4446, 2220/20, k. ú. Zašová, zpracovatel dokumentace: AGPOL s. r. o., IČ: 285 97 044, Jungmanova 153/12, 779 00 Olomouc, datum: 04/2018, zodpovědný projektant: Ing. Ondřej Vaculín, Ph. D., ČKAIT: 120 15 35. Součástí koordinovaného závazného stanoviska je i závazné stanovisko k zásahu do významného krajinného prvku podle ust. § 4 odst. 2 zákona, v souvislosti s uvedeným záměrem.

Charakteristika záměru:

Navrhované odvodňovací prvky OP7 a OP8 slouží k odvedení povrchových vod z lokality nad vodojemem v trati Pohoř, kde dochází pravidelně při přivalových srážkách k nátoku vody do přilehlé zástavby. Odvodňovací prvek OP7 zajistí odvedení z prostoru vodojemu a přilehlé zástavby do Zašovského potoka.

Odvodňovací prvek OP8 odvádí stékající povrchové vody z přilehlého mezipovodí a z příkopů cest C44 a C45. Součástí projektu je i přeložka vodovodu.

Stavba je členěna do tří stavebních objektů:

SO 01 Odvodňovací prvek OP7 – dl. 531 m

SO 02 Odvodňovací prvek OP8 – dl. 382 m

SO 03 Přeložky sítí

SO 03.1 Přeložka kabelu NN (řeší samostatný projekt)

SO 03.2 Přeložka vodovodu

Odvodňovací prvek OP7 dl. 531 m je v celé trase navržen jako železobetonové potrubí DN 800 mm s čedičovou výstelkou 180°. V místě vyústění zatrubnění odvodňovacího prvku OP7 do Zašovského potoka bude stávající opěrná zídka na LB Zašovského potoka obnovena v dl. 6,5 m. Je navržena nová železobetonová opěrná zeď s kamenným obkladem tl. 200 mm, sklon lící strany 10:1. Betonová zídka je 2000 mm vysoká vyztužená ocelovou výztuží, uložená na beton. základu. Základ betonové zdi bude uložen na zahliněný šterkopískový polštář tl. 300 mm a homogenizační, roznášecí separačně vyztužující geotextilii. V rámci vyústění dojde k úpravě schodiště do koryta toku. Schodiště je navrženo délky 2,5 m a šířky 900 mm, s výškou stupně 200 mm. První stupeň od potoka má výšku 300 mm. Ramena schodiště budou ze železobetonu (C30/37- χ C4- χ F3) s vyztužením KARI sítí. Pochůzná plocha je tvořena betonovou konstrukcí tl. 420 mm s vyztužením KARI sítí a kamennou dlažbou tl. 200 mm. Jáma bude doplněna ochranným pažením. Odvodňovací prvek OP8 je tvořen z části otevřeným lichoběžníkovým korytem a v úseku s nadměrným příčným i podélným sklonem území je navrženo trubní vedení DN 400 mm. Dojde ke kácení stromů i křovin, které bezprostředně zasahují do navržených stavebních objektů a manipulačního pruhu.“

Na základě přijaté žádosti informoval orgán ochrany přírody o zamýšleném zásahu přihlášená občanská sdružení a spolky dle § 70 odst. 2 zákona č. 114/1992 Sb. K vydání závazného stanoviska zaslal Český rybářský svaz, z. s., místní organizace Valašské Meziříčí, Podlesí 279, 757 01 Valašské Meziříčí, pod značkou 15/2018-Kr dne 17.08.2018, toto vyjádření: „Realizace záměru se přímo dotýká zájmů ČRS, neboť bude dotčen vodní tok Bečva. Na uvedeném toku hospodářství MO ČRS Valašské Meziříčí a držitelem dekrety je Český rybářský svaz, územní svaz pro Severní Moravu a Slezsko se sídlem v Ostravě – Mariánských Horách (dále jen „ČRS ÚS Ostrava, z.s.“). K toku se tedy váže výkon rybářského práva ve smyslu ustanovení zákona č. 99/2004 Sb. Charakter stavby pak nesmí výkon rybářského práva ohrozit či omezit. Zašovský potok je součástí pstruhového revíru Bečva Rožnovská č. 1. Se záměrem souhlasíme za těchto podmínek:

- 1) Před zahájením prací ve vodním toku požadujeme provést záchranný odlov a transfer ryb a živočichů z ohrožené oblasti vodního toku, který provede příslušná pověřená MO ČRS, z.s., Valašské Meziříčí. Termín musí být nahlášen písemně, min. 14 dnů předem MO ČRS Valašské Meziříčí, Podlesí 279, 757 01 Valašské Meziříčí. Práce musí být zahájeny nejpozději do 5 dnů po provedení záchranného transferu. Při každém přerušení prací na více než 30 dnů musí být záchranný transfer proveden opakovaně. Finanční náklady spojené s odlovem a transferem ryb budou účtovány žadateli uvedené stavby dle § 67 odst. 4 zákona č. 114/1992 Sb.
- 2) V průběhu stavby bude efektivně bráněno úniku ropných a jiných toxických látek do vodního toku, aby nedošlo ke znečištění navazujících úseků vodního toku. Požadujeme přijmout účinná opatření ke snížení znečištění nadměrným zákalem, případně cementovým mlékem (oddělení pracovního prostoru od protékající vody pomocí hrázek). V případě přelíti ochranných hrázek velkou vodou musí být znovu proveden záchranný odlov a transfer. Bez provedení transferu nesmí být započaty práce v toku.
- 3) Případné úpravy v projektu, postupu prací i v průběhu stavby musí být konzultovány se zástupcem MO ČRS, z.s., Valašské Meziříčí.
- 4) Vzhledem k tomu, že v Zašovském potoce probíhá přirozený výtěr pstruha obecného formy potoční, mohou být stavební práce prováděny pouze od 1. dubna do 30. září.“

Podmínky Českého rybářského svazu, z. s., místní organizace Valašské Meziříčí, Podlesí 279, 757 01 Valašské Meziříčí, byly správním orgánem zapracovány do tohoto závazného stanoviska, neboť při realizaci záměru dojde k dotčení zájmů tohoto spolku. Po posouzení spisové dokumentace připojené k žádosti a po terénním šetření na místě samém vydal orgán ochrany přírody souhlas se zásahem do významného krajinného prvku – vodního toku a lesa podle ust. § 4 odst. 2 zákona za předpokladu, že žadatel splní výše uvedené podmínky. Realizace záměru nepovede k ohrožení nebo oslabení ekologicko-stabilizační funkce významného krajinného prvku, vodního toku Zašovský potok a lesa. Byly stanoveny další podmínky pro realizaci záměru: Při realizaci záměru dojde pouze ke kácení dřevin kolidujících se stavbou. Dřeviny, které se stavbou nekolidují, budou ponechány. Kácení lze provést pouze v době vegetačního klidu, tj. konkrétně od 1. listopadu do 31. března kalendářního roku. Ke kácení dřevin, které jsou součástí významného krajinného prvku a dřevin se stanovenou velikostí, je nutné povolení ke kácení dle § 8 odst. 1 zákona č. 114/1992 Sb., o ochraně přírody a krajiny, ve znění pozdějších předpisů. O povolení ke kácení je nutno požádat na příslušném Obecním úřadě Zašová. Při realizaci stavby bude dodržena ČSN 83 9061 (2006): Technologie vegetačních úprav v krajině - Ochrana stromů, porostů a vegetačních ploch při stavebních

pracích a arboristický standard SPPK A01 002:2017 Ochrana dřevin při stavební činnosti (www.standardy.nature.cz). S obsahem tohoto závazného stanoviska bude seznámen subjekt, který bude záměr provádět, neboť jeho povinností je dodržet stanovené podmínky. Podmínky, týkající se realizace stavby, jsou požadovány z důvodu zajištění ochrany dřevin dle ust. § 2 odst. 2 písm. d) zákona a udržení přirozených podmínek pro život vodních a mokřadních ekosystémů při zachování přirozeného charakteru a přírodě blízkého vzhledu vodních toků, ploch a mokřadů dle ust. § 2 odst. 2 písm. i) zákona.

Oprávněná úřední osoba: Ing. Eliška Gášková

3/ Stanovisko podle zákona 289/1995 Sb., o lesích a o změně a doplnění některých zákonů (lesní zákon), ve znění pozdějších předpisů:

Závazné stanovisko ke stavbě „Odvodňovací prvky OP7 a OP8 v k. ú. Zašová“, k. ú. Zašová

Městský úřad Valašské Meziříčí, odbor životního prostředí, jako orgán státní správy lesů, věcně a místně příslušný podle ustanovení § 61 odst. 1) písm. c) zákona č. 128/2000 Sb., o obcích (obecní zřízení) a podle § 48 odst. 2 písm. c) zákona č. 289/1995 Sb., o lesích a o změně a doplnění některých zákonů, v platném znění (dále jen lesní zákon) **vydává** podle ustanovení § 14 odst. 2 lesního zákona,

s o u h l a s n é

závazné stanovisko podle § 14 odst. 2 lesního zákona k umístění stavby do 50 m od lesních pozemků „**Odvodňovací prvky OP7 a OP8 v k. ú. Zašová**“, **na pozemcích parc. č. 2207/6, 3000, 4374, 4375, 4376, 4389, 4424, 4444, 4446, 2220/20, k. ú. Zašová**. Stavba zasahuje do ochranného pásma lesa parc. č. 4446, 4424, 3000, 4444 v k. ú. Zašová,

za těchto podmínek:

1. v rámci stavby dojde k dotčení pozemků určených k plnění funkcí lesa na parc. č. 4423 a 4473. Investor je povinen před započítím stavebních prací samostatně požádat příslušný orgán státní správy lesů o odnětí nebo omezení využívání pozemků pro plnění funkcí lesa podle § 15 a § 16 lesního zákona,
2. záměr využití výše uvedeného pozemku ke stavbě „Odvodňovací prvky OP7 a OP8 v k. ú. Zašová“ musí být realizován podle přiložené situace uvedené v projektové dokumentaci,
3. vlastníkům pozemků určených k plnění funkce lesů nesmí být znemožněno z důvodu stavby či její existence zajišťovat lesní dopravu (vyklizování a přibližování dříví) a omezovat jakýmkoliv způsobem hospodaření v lesích,
4. nesmí být narušována síť lesních cest, meliorací a hrazení bystřin v lesích a jiná zařízení sloužící lesnímu hospodářství, v případě nezbytného omezení jejich funkcí musí být uvedena do původního stavu, a není-li to možné, zajištěno odpovídající náhradní plnění.

Odůvodnění:

Dne 21. 6. 2018 byla podána žádost o vydání závazného stanoviska podle § 14 odst. 2 lesního zákona k umístění stavby do 50 m od lesních pozemků. Záměr bude realizován v bezprostřední blízkosti lesních pozemků. Správní orgán využil k posouzení věci předloženou projektovou dokumentaci, ortofoto snímek, územně analytické podklady s vyznačením lesních pozemků, ochranných pásem lesů a parcel dotčených záměrem.

Předmětem projektové dokumentace je instalace odvodňovacích prvků. Odvodňovací prvek OP 7 zajistí odvedení vod z prostoru vodojemu a přilehlé zástavby do Zašovského potoka. Odvodňovací prvek OP8 odvádí stékající povrchové vody z přilehlého mezipovodí a z příkopů cest C44 a C45. Stavba bude realizována podle přiloženého koordinačního situačního výkresu.

Správní orgán zjistil na základě předložených dokladů, že navržená stavba bude probíhat v bezprostřední blízkosti lesních pozemků a shledal, že tento záměr nebude za splnění výše uvedených podmínek v rozporu se zájmy chráněnými lesním zákonem, proto vydává souhlasné závazné stanovisko. Účelem podmínek uvedených v tomto závazném stanovisku je stanovit předpoklady pro zachování lesa, péči o les, obnovu lesa pro plnění všech funkcí lesa a pro podporu trvale udržitelného hospodaření v něm.

Závazné stanovisko je podle § 149/ zák.č. 500/2004 Sb., správní řád, úkon učiněný správním orgánem na základě zákona, který není samostatným rozhodnutím ve správním řízení a jehož obsah je závazný pro výrokovou část rozhodnutí správního orgánu. Správní orgány příslušné k vydání závazného stanoviska jsou

dotčenými orgány. Souhlas se uděluje na dobu platnosti vydání územního rozhodnutí a stavebního povolení stavby.

Upozornění:

Vlastníci nemovitosti nebo investoři staveb a zařízení jsou povinni provést na svůj náklad nezbytně nutná opatření, kterými jsou nebo budou jejich pozemky, stavby a zařízení zabezpečeny před škodami způsobenými zejména sesuvem půdy, padáním kamení, pádem stromů nebo jejich částí, přesahem větví a kořenů, zastíněním a lavinami z pozemků určených plnění funkcí lesa (§ 22 lesního zákona). Stavba samotná nesmí ohrožovat existenci lesa. Při realizaci stavby je nutno dbát základních povinností k ochraně pozemků určených k plnění funkcí uvedených v § 13 lesního zákona. Lesní pozemek nesmí být poškozován ukládáním odpadů, odpadků, výkopových zemin, stavebního materiálu, pojezdem a stáním motorových vozidel a stavebních strojů, vypouštěním odpadních vod, nebudou poškozovány lesní porosty a nebudou realizací stavby jakkoliv dotčeny.

Oprávněná úřední osoba: Mgr. Mariana Mališková

4/ Stanovisko podle zákona č. 183/2006 Sb., o územním plánování a stavebním řádu (stavební zákon), ve znění pozdějších předpisů, (úřad územního plánování):

ZÁVAZNÉ STANOVISKO

Městský úřad Valašské Meziříčí, odbor územního plánování a stavebního řádu, jako úřad územního plánování příslušný podle § 6 odst. 1 zákona č. 183/2006 Sb., o územním plánování a stavebním řádu (stavební zákon), ve znění pozdějších předpisů, obdržel dne 9.8.2018 Vaši žádost o vydání závazného stanoviska orgánu územního plánování k záměru:

Odvodňovací prvky OP7 a OP 8 v k. ú. Zašová

Navrhované odvodňovací prvky OP7 a OP8 slouží k odvedení povrchových vod z lokality nad vodojemem v trati Pohoř, kde dochází pravidelně při příválových srážkách k nátoky vody do přilehlé zástavby. Odvodňovací prvek OP7 zajistí odvedení z prostoru vodojemu a přilehlé zástavby do Zašovského potoka. Odvodňovací prvek OP8 odvádí stékající povrchové vody z přilehlého mezířívodí a z příkopů cest C44 a C45. Součástí projektu je i přeložka vodovodu.

Stavba je členěna do tří stavebních objektů:

SO 01 Odvodňovací prvek OP7 – dl. 531 m

SO 02 Odvodňovací prvek OP8 – dl. 382 m

SO 03 Přeložky sítí

SO 03.1 Přeložka kabelu NN (řeší samostatný projekt)

SO 03.2 Přeložka vodovodu

(dále jen „záměr“) na pozemku parc. č. 2207/6, 3000, 4374, 4375, 4376, 4389, 4424, 4444, 4446, 2220/20 v katastrálním území Zašová.

Městský úřad Valašské Meziříčí, odbor územního plánování a stavebního řádu (dále jen „úřad územního plánování“), jako úřad územního plánování příslušný podle § 6 odst. 1 zákona č. 183/2006 Sb., o územním plánování a stavebním řádu (stavební zákon), ve znění pozdějších předpisů (dále jen „stavební zákon“), posoudil Vaši žádost o vydání závazného stanoviska orgánu územního plánování a na základě tohoto posouzení vydává podle § 96b stavebního zákona a § 149 odst. 1 zákona č. 500/2004 Sb., správní řád, ve znění pozdějších předpisů toto

závazné stanovisko:

Úřad územního plánování podle § 96b odst. 3 stavebního zákona určuje, že výše uvedený záměr je
přípustný

z hlediska souladu s politikou územního rozvoje a územně plánovací dokumentací a z hlediska uplatňování cílů a úkolů územního plánování a současně stanovuje podmínky jeho uskutečnění:

Stavba bude umístěna v souladu se situačním výkresem, který je součástí předložené projektové dokumentace vypracované AGPOL s. r. o., IČ: 285 97 044, Jungmanova 153/12, 779 00 Olomouc, datum: 04/2018, zodpovědný projektant: Ing. Ondřej Vaculín, Ph. D., ČKAIT: 120 15 35.

V části p. č. 4424, která je částečně vymezená jako krajinná zeleň nemůže dojít k odvodňování příslušné části pozemku (v délce cca 80 m), protože lze v souladu s podmínkami využití této plochy k odvodňování pozemku zahrnout mezi využití nepřipustné.

Toto závazné stanovisko platí 2 roky ode dne vydání.

Odůvodnění:

Dne 9.8.2018 byla podaná žádost o vydání závazného stanoviska orgánu územního plánování k výše uvedenému záměru.

Posouzení záměru z hlediska souladu s politikou územního rozvoje a územně plánovací dokumentací a z hlediska uplatňování cílů a úkolů územního plánování:

Z hlediska Územního plánu Zašová vydaného Opatřením obecné povahy č. 1/2017 dne 20.6.2017 usnesením zastupitelstva obce č. 10/18 s nabytím účinnosti dne 6.7.2017 jsou předmětné pozemky vymezeny takto:

- p. č. 2207/6, 4374 jako plocha veřejných prostranství – PV v zastavěném území
- p. č. 3000 částečně jako plocha pro silniční dopravu – DS a částečně jako plocha lesní – L v nezastavěném území
- p. č. 4375 částečně jako plocha pro silniční dopravu – DS v nezastavěném území a částečně jako plocha veřejných prostranství – PV v zastavěném území
- p. č. 4389, 4376 jako plocha zemědělská – Z v nezastavěném území
- p. č. 4424 částečně jako plocha zemědělská – Z, částečně jako plocha krajinné zeleně – K a částečně jako plocha lesní – L v nezastavěném území
- p. č. 4444 částečně jako plocha pro silniční dopravu – DS a částečně jako plocha lesní – L v nezastavěném území
- p. č. 4446 jako plocha lesní – L v nezastavěném území
- p. č. 2220/20 jako plocha vodní/ vodní tok – WT v zastavěném území

PLOCHY DOPRAVNÍ INFRASTRUKTURY – DOPRAVA SILNIČNÍ - DS

Hlavní využití

- silnice, komunikace

Přípustné využití

- odstavné a parkovací plochy
- autobusová nádraží
- garáže
- čerpací stanice pohonných hmot
- areály údržby pozemních komunikací
- služby pro motoristy
- související dopravní infrastruktura – doprava silniční, pěší, cyklistická
- související technická infrastruktura
- územní systém ekologické stability
- protipovodňová opatření
- protihluková opatření

Nepřípustné využití

- bydlení v rodinných a bytových domech
- rodinná rekreace
- průmyslová a zemědělská výroba
- občanské vybavení

Podmínky prostorového uspořádání

Maximální výška zástavby – 2 nadzemní podlaží

PLOCHY LESNÍ - L

Hlavní využití

- pozemky určené k plnění funkce lesa

Přípustné využití

- pozemky staveb a zařízení sloužící lesnímu hospodářství
- pozemky staveb vodních a vodohospodářských
- související technická infrastruktura
- související dopravní infrastruktura – účelové komunikace, pěší a cyklistické stezky
- územní systém ekologické stability
- protipovodňová opatření
- pozemky staveb a zařízení k ochraně přírody a krajiny

Nepřípustné využití

- veškeré stavby, zařízení a opatření nesouvisející s lesním hospodařením

- umístování staveb, zařízení a jiných opatření v nezastavěném území pro účely uvedené v § 18, odst. 5 stavebního zákona – pro zemědělství, těžbu nerostů

PLOCHY VEŘEJNÝCH PROSTRANSTVÍ - PV

Hlavní využití

- veřejná prostranství

Přípustné využití

- občanská vybavenost slučitelná s účelem veřejného prostranství – např. stánek PNS, prodej občerstvení, letní zahrádky apod.
- související dopravní infrastruktura – doprava silniční, pěší, cyklistická
- související technická infrastruktura
- protipovodňová opatření
- relaxační a odpočinkové plochy

Nepřípustné využití

- bydlení v rodinných a bytových domech
- rodinná rekreace
- průmyslová a zemědělská výroba
- občanská vybavenost nespojující s hlavním využitím

Podmínky prostorového uspořádání

Maximální výška zástavby – 1 nadzemní podlaží

PLOCHY KRAJINNÉ ZELENĚ - K

Hlavní využití

- zeleň mimo zastavěné území a plochy lesa

Přípustné využití

- pozemky staveb vodních a vodohospodářských
- související technická infrastruktura
- související dopravní infrastruktura - účelové komunikace, pěší a cyklistické stezky
- plochy územního systému ekologické stability
- pozemky staveb a zařízení sloužících ochraně přírody a krajiny
- protipovodňová opatření

Nepřípustné využití

- veškeré stavby, zařízení a opatření nespojující s hlavním využitím
- umístování staveb, zařízení a jiných opatření v nezastavěném území pro účely uvedené v § 18, odst. 5 stavebního zákona – pro zemědělství, lesnictví, těžbu nerostů
- oplocování a odvodňování pozemků

PLOCHY ZEMĚDĚLSKÉ - Z

Hlavní využití

- zemědělské hospodaření na zemědělském půdním fondu

Přípustné využití

- pozemky staveb a zařízení sloužících k ochraně před vodní a větrnou erozí
- výsadba liniové a rozptýlené zeleně
- protierozní opatření
- související dopravní infrastruktura - účelové komunikace, pěší a cyklistické stezky
- související technická infrastruktura sloužící potřebám zemědělského obhospodařování
- pozemky staveb vodních a vodohospodářských
- pozemky staveb a zařízení sloužících ochraně přírody a krajiny
- protipovodňová opatření

Nepřípustné využití

- veškeré stavby, zařízení a opatření nespojující se zemědělskou výrobou
- umístování staveb, zařízení a jiných opatření v nezastavěném území pro účely uvedené v § 18, odst. 5 stavebního zákona – pro zemědělství, lesnictví, těžbu nerostů
- oplocování pozemků kromě pastevního hrzení

PLOCHY VODNÍ A VODOHOSPODÁŘSKÉ – VODNÍ PLOCHY A TOKY - VT

Hlavní využití

- vodní toky, vodní nádrže

Přípustné využití

- pozemky vodohospodářských staveb
- související technická infrastruktura
- související dopravní infrastruktura - účelové komunikace, pěší a cyklistické stezky

Nepřípustné využití

- veškeré stavby, zařízení a opatření nesouvisející s hlavním využitím
- umísťování staveb, zařízení a jiných opatření v nezastavěném území pro účely uvedené v § 18, odst. 5 stavebního zákona – pro zemědělství, lesnictví, těžbu nerostů, ochranu přírody a krajinu, technická opatření a stavby pro zlepšení rekreace a cestovního ruchu

Záměr využití předmětných pozemků pro umístění výše uvedené stavby dle předložené žádosti, za dodržení výše uvedené podmínky, lze v souladu s podmínkami využití ploch zahrnout mezi využití **přípustné**.

Územní plán zpracovaný podle stavebního zákona musí obsahovat urbanistickou koncepci, zejména pak musí splňovat cíle a úkoly územního plánování. Z toho pak lze dovodit, že pokud je územní plán vydán, zahrnuje již v sobě výše uvedené požadavky a při posuzování záměru z hlediska souladu s územně plánovací dokumentací se tedy současně posuzuje záměr i z hlediska souladu s cíli a úkoly územního plánování, zejména s charakterem území, požadavky na ochranu architektonických a urbanistických hodnot v území. Pokud územní plán obsahuje požadavky na ochranu architektonických a urbanistických hodnot v území, například požadavky na zastavěnost pozemku, nebo podlažnost budov, je úřad územního plánování povinen předložený záměr z tohoto hlediska vyhodnotit. Úřad územního plánování vyhodnotil tyto skutečnosti a předložený záměr všechny tyto požadavky splňuje.

Na základě všech výše uvedených skutečností úřad územního plánování dospěl k závěru, že záměr je přípustný z hlediska souladu s politikou územního rozvoje a územně plánovací dokumentací a z hlediska uplatňování cílů a úkolů územního plánování.

Poučení:

Závazné stanovisko je úkon učiněný správním orgánem na základě zákona, který není samostatným rozhodnutím ve správním řízení a nelze se proti němu odvolat. Jeho obsah je závazný pro výrokovou část rozhodnutí správního orgánu. Správní orgány příslušné k vydání závazného stanoviska jsou dotčenými orgány.

Jestliže bylo v průběhu řízení o žádosti vydáno závazné stanovisko, které znemožňuje žádosti vyhovět, neprovádí správní orgán další dokazování a žádost zamítne.

Nezákonné závazné stanovisko dotčeného orgánu, vydané pro účely řízení podle stavebního zákona, lze zrušit nebo změnit správním orgánem nadřízeným dotčenému orgánu pouze v rámci odvolacího řízení proti rozhodnutí, které bylo závazným stanoviskem podmíněno, postupem podle § 149 odst. 4 správního řádu.

Vydání závazného stanoviska není překážkou vydání závazného stanoviska týkajícího se jiného záměru v daném území.

Závazné stanovisko platí 2 roky ode dne vydání, nestanoví-li úřad územního plánování v odůvodněných případech lhůtu delší, nejdéle však 3 roky.

Platnost závazného stanoviska nelze prodloužit, pokud se změnily podmínky v území.

Závazné stanovisko, které se dostalo do rozporu s politikou územního rozvoje nebo územně plánovací dokumentací, která byla vydána po vydání závazného stanoviska, orgán, který závazné stanovisko vydal, nahradí z moci úřední novým závazným stanoviskem; to neplatí, pokud již bylo vydáno rozhodnutí nebo jiný úkon podle § 96b odst. 1 stavebního zákona.

Závazné stanovisko nepozbývá platnosti,

- a) bylo-li na základě žádosti podané v době jeho platnosti vydáno územní rozhodnutí, společné povolení nebo jiné obdobné rozhodnutí podle jiného zákona a toto rozhodnutí nabylo právní moci,
- b) byla-li na základě návrhu veřejnoprávní smlouvy nahrazující územní rozhodnutí nebo společné povolení podaného v době jeho platnosti uzavřena veřejnoprávní smlouva a tato veřejnoprávní smlouva nabyla účinnosti, nebo
- c) nabyli-li právních účinků územní souhlas nebo společný územní souhlas anebo souhlas s provedením ohlášeného stavebního záměru vydaný k oznámení stavebního záměru učiněného v době platnosti závazného stanoviska.

Oprávněná úřední osoba: Bc. Jana Skýpalová

Odůvodnění:

Městský úřad Valašské Meziříčí, jako příslušný dotčený orgán ke stavebnímu řízení, obdržel dne 29/8/2018 od žadatele: ČR Státní pozemkový úřad, IČ: 013 12 774, Krajský pozemkový úřad pro Zlínský kraj, Pobočka Vsetín, 4. května 287, 755 01 Vsetín, zastupuje: AGPOL s. r. o., IČ: 285 97 044, Jungmanova 153/12, 779 00 Olomouc, žádost o vydání koordinovaného závazného stanoviska ve věci pro stavební povolení stavby:

"Odvodňovací prvky OP7 a OP 8 v k. ú. Zašová", dotčené pozemky stavbou: parc. č. 2207/6, 3000, 4374, 4375, 4376, 4389, 4424, 4444, 4446, 2220/20, k. ú. Zašová.

Projektová dokumentace řeší:

Navrhované odvodňovací prvky OP7 a OP8 slouží k odvedení povrchových vod z lokality nad vodojemem v trati Pohoř, kde dochází pravidelně při přívalových srážkách k nátoky vody do přilehlé zástavby. Odvodňovací prvek OP7 zajistí odvedení z prostoru vodojemu a přilehlé zástavby do Zašovského potoka. Odvodňovací prvek OP8 odvádí stékající povrchové vody z přilehlého mezipovodí a z příkopů cest C44 a C45. Součástí projektu je i přeložka vodovodu.

Stavba je členěna do tří stavebních objektů:

SO 01 Odvodňovací prvek OP7 – dl. 531 m

SO 02 Odvodňovací prvek OP8 – dl. 382 m

SO 03 Přeložky sítí

SO 03.1 Přeložka kabelu NN (řeší samostatný projekt)

SO 03.2 Přeložka vodovodu

Městský úřad Valašské Meziříčí, jako příslušný dotčený orgán ke stavebnímu řízení, na základě žádosti o vydání koordinovaného závazného stanoviska, k předložené projektové dokumentaci stavby, vydává souhlasné koordinované závazné stanovisko, za podmínek výše stanovených příslušnými dotčenými orgány:

- v závazném stanovisku příslušného orgánu státní správy na úseku odpadového hospodářství,
- v závazném stanovisku příslušného orgánu ochrany přírody a krajiny,
- v závazném stanovisku příslušného orgánu státní správy lesů,
- v závazném stanovisku příslušného úřadu územního plánování.

Dále upozorňujeme investora (stavebníka):

1/ Odvodňovací prvky OP7 a OP8 jsou vodní díla dle §55 zák. č. 254/2001 Sb. v platném znění (vodní zákon). O povolení stavby rozhodne příslušný vodoprávní úřad OŽP MěÚ Valašské Meziříčí ve vodoprávním řízení

na žádost stavebníka.

Přeložka vodovodu je vodní dílo dle §55 zák. č. 254/2001 Sb. v platném znění (vodní zákon). O povolení stavby rozhodne příslušný vodoprávní úřad OŽP MěÚ Valašské Meziříčí ve vodoprávním řízení na žádost stavebníka.

Oprávněná úřední osoba: Bc. Andrea Vondráková

2/ Upozornění o opatřeních:

- řídit se zásadami ochrany ZPF dle § 4 a § 8 zákona č. 334/1992 Sb., o ochraně ZPF a § 8 vyhl. č. 13/1994 Sb., o podrobnostech ochrany ZPF.

Vyjádření k návrhu tras:

- je třeba práce provádět na pozemcích především v době vegetačního klidu a po jejich skončení uvést dotčené plochy do původního stavu.
- je třeba práce provádět tak, aby na zemědělském půdním fondu a jeho vegetačním krytu došlo k co nejmenším škodám.
- je třeba projednat zamýšlené provádění prací s vlastníkem dotčené zemědělské půdy, nebo jinou osobou oprávněnou zemědělskou půdu užívat.
- jestliže doba trvání odnětí půdy ze ZPF přesáhne dobu delší než 1 rok, včetně doby potřebné k uvedení dotčeného pozemku do původního stavu, je investor povinen požádat orgán ochrany ZPF o souhlas k odnětí půdy ze ZPF.
- učinit opatření k zabránění úniku pevných kapalných a plyných látek poškozujících zemědělský půdní fond a jeho vegetační kryt.

Oprávněná úřední osoba: Ing. Petr Křístek

Poučení:

Podle ustanovení § 149 správního řádu není koordinované závazné stanovisko samostatným rozhodnutím vydaným ve správním řízení a nelze se proti němu odvolat, lze jej z hlediska zákonnosti přezkoumat v přezkumném řízení na základě § 149 odst. 6 správního řádu.

Ing. Rostislav Frydrych
vedoucí odboru životního prostředí



Odbor životního prostředí a zemědělství
oddělení hodnocení ekologických rizik

AGPOL s.r.o.
Jungmannova 153/12
779 00 OLOMOUC
ID DS: ydbjhuf

datum

23. července 2018

oprávněná úřední osoba

Ing. Vlasta Urbánková

číslo jednací

KUZL 43367/2018

KOORDINOVANÉ ZÁVAZNÉ STANOVISKO

Krajský úřad Zlínského kraje jako příslušný dotčený orgán veřejné správy vydává v rámci výkonu přenesené působnosti podle § 29 odst. 1 a § 67 odst. 1 písm. g) zák. č. 129/2000 Sb., o krajích (krajské zřízení), ve znění pozdějších předpisů, na základě žádosti o vyjádření k projektové dokumentaci ke stavebnímu povolení a provedení stavby „**Odvodňovací prvky OP7 a OP8 v k.ú. Zašová**“ podle ust. § 4 odst. 7 zák. č. 183/2006 Sb., o územním plánování a stavebním řádu, v platném znění, žadateli toto koordinované závazné stanovisko k ochraně veřejných zájmů podle jednotlivých zvláštních právních předpisů:

Žadatel: AGPOL s.r.o., Jungmannova 153/12, 779 00 Olomouc, IČ 28597044

Investor: Státní pozemkový úřad, Krajský pozemkový úřad pro Zlínský kraj, pobočka Vsetín, 4. května 287, 755 01 Vsetín, IČ 01312774

Projektová dokumentace: Odvodňovací prvky OP7 a OP8 v k. ú. Zašová, Vypracoval: AGPOL s.r.o., Datum: 05/2018

Charakteristika záměru:

Umístění záměru: k. ú. Zašová

Navrhované odvodňovací prvky OP7 a OP8 slouží k odvedení povrchových vod z lokality nad vodojemem v trati Pohoř, kde dochází pravidelně při příválových srážkách k nátoky vody do přilehlé zástavby.

Stavba je členěna do tří stavebních objektů:

SO 01 Odvodňovací prvek OP7 – dl. 531 m

SO 02 Odvodňovací prvek OP8 – dl. 382 m

SO 03 Přeložky sítí

SO 03.1 Přeložka kabelu NN – **řešeno samostatnou PD**

SO 03.2 Přeložka potrubí – dl. 20,0 m

➤ **stanovisko podle zákona č. 114/1992 Sb., o ochraně přírody a krajiny, ve znění pozdějších předpisů:**

V řešeném území se nenachází evropsky významná lokalita nebo ptačí oblast (území soustavy Natura 2000). Nejbližší evropsky významnou lokalitou je EVL CZ0724089 Beskydy, která se nachází přibližně 800 m severně od řešeného záměru a je navržena pro ochranu přírodních nebo přírodních blízkých lesních i nelesních společenstev a předmětných evropsky významných druhů rostlin a živočichů včetně velkých šelem. S ohledem na umístění, rozsah a povahu zamýšleného záměru nelze předpokládat, že by se jeho realizace významně dotkla populací druhů a biotopů, které jsou předmětem ochrany evropsky významných lokalit a ptačích oblastí. Vzhledem k těmto skutečnostem vydáváme stanovisko, dle § 45i



Krajský úřad Zlínského kraje

odstavce 1) výše uvedeného zákona, v tom smyslu, že uvedený záměr nemůže mít významný vliv na příznivý stav předmětu ochrany nebo celistvost evropsky významné lokality nebo ptačí oblasti.

Oprávněná úřední osoba: Ing. Magdaléna Beníčková, tel.: 577 043 390

- **vyjádření podle zákona č. 100/2001 Sb., o posuzování vlivů na životní prostředí a o změně některých dalších zákonů, ve znění pozdějších předpisů (dále jen „zákon o posuzování vlivů na životní prostředí“):**

Na základě předložené projektové dokumentace lze konstatovat, že záměr tak, jak je popsán, nenaplní dle § 4 zákona o posuzování vlivů na životní prostředí, a tudíž **není předmětem posuzování** podle citovaného zákona.

Oprávněná úřední osoba: Mgr. Kateřina Černá, tel.: 577 043 386

Závěr:

Krajský úřad Zlínského kraje na základě výše uvedených dílčích závazných stanovisek a stanovisek vydaných podle zvláštních právních předpisů vydává k projektové dokumentaci ke stavebnímu povolení a provedení stavby **„Odvodňovací prvky OP7 a OP8 v k. ú. Zašová“ souhlasné koordinované závazné stanovisko.**

Toto koordinované závazné stanovisko není samostatným rozhodnutím a nelze se proti němu odvolat.

Odbor kultury a památkové péče upozorňuje, že celé řešené území je územím s archeologickými nálezy a ve smyslu zákona č. 20/1987 Sb., o státní památkové péči musí být respektována již od doby přípravy stavebních prací na území s archeologickými nálezy příslušná ustanovení cit. zákona (ust. § 22 odst. 2 a další).

otisk úředního razítka

RNDr. Alan Urc
vedoucí odboru

(dokument opatřen elektronickým podpisem)



obec
Zašová

AGPOL s.r.o.
Ing. Miroslav Skácel
Jungmannova 153/12
779 00 Olomouc

Naše značka	Vyřizuje	Kontakt	Zašová
994/2018	Prasličáková	571 634340, 725122506	26. 6. 2018

Věc : „**Odvodňovací prvky OP7 a OP8 v k.ú. Zašová**“ spis.zn.VA/364/18 – vyjádření obce k dokumentaci DSP a DPS.

Obec Zašová nemá připomínky k předložené projektové dokumentaci s názvem „**Odvodňovací prvky OP7 a OP8 v k.ú. Zašová**“, která řeší odvedení povrchových vod z lokality nad vodojeme v trati Pohoř. Dokumentace, která je rozdělena do tří stavebních objektů SO 01 Odvodňovací prvek OP7, SO 02 Odvodňovací prvek OP8 a SO 03 Přeložky sítí byla s Obcí Zašová projednána a odsouhlasena.

V řešeném území nemá obec v současné době a výhledově jakékoliv zájmy, které by kolidovaly s připravovanou stavbou.

S pozdravem

OBEC ZAŠOVÁ
756 51 ZAŠOVÁ 36
IČ: 00304476 DIČ: CZ00304476
tel.: 571 634 015, 571 634 011
fax: 571 634 040

Bc. Jiljí Kubrický

Bc. Jiljí Kubrický

starosta obce Zašová

AGPOL s.r.o.
Jungmannova 153/12
779 00 Olomouc

Váš dopis značky:	Ze dne:	Naše značka:	Vyřizuje/linka:	Dne:
VA/364/18	13. 6. 2018	ŘSZKZL/06340/18-24	Tvrdoňová/ 33	27. 6. 2018

Vyjádření ke stavebnímu řízení na stavbu: „Odvodňovací prvky OP7 a OP8 v k.ú. Zašová“

Ředitelství silnic Zlínského kraje, příspěvková organizace (ŘSZK), oprávněné k hospodaření se svěřeným silničním majetkem silnic II. a III. třídy včetně jejich součástí a příslušenství ve vlastnictví Zlínského kraje vyplývající z práv a povinností stanovených zákonem č. 13/1997 Sb., o pozemních komunikacích a prováděcí vyhláškou č. 104/1997 Sb., ve znění pozdějších předpisů, obdrželo Vaši žádost ve věci vyjádření k dokumentaci ke stavebnímu řízení na stavbu: „Odvodňovací prvky OP7 a OP8 v k.ú. Zašová“.

Z předložené projektové dokumentace je zřejmé, že se výše uvedená stavba nedotýká silnic II. a III. třídy. ŘSZK nemá k výše uvedené stavbě připomínky.

S pozdravem

Ředitelství silnic Zlínského kraje,
příspěvková organizace
oddělení majetkové správy
Jiráskova 35, 757 01 VAL. MEZIŘÍČÍ

Bc. Martin Marek
vedoucí oddělení

Příloha

Projektová dokumentace

ODDĚLENÍ PRO MAJETKOVOU SPRÁVU:

Kroměříž

telefon: 573 503 731

e-mail: kovarik@rszk.cz

Uherské Hradiště

telefon: 572 434 231

e-mail: nenal@rszk.cz

Valašské Meziříčí

telefon: 571 612 102

e-mail: marek@rszk.cz

Zlín

telefon: 577 044 250

e-mail: sarman@rszk.cz

ŘSZK: tel.: 577 212 829

e-mail: rszk@rszk.cz

IČ: 70934860

DIČ: CZ70934860

Cesta: S:\RSZK\VII.ŘSZK - ruze\ldopisy mimo silniční síť\Odvodňovací prvky OP7 a OP8 Zašová.doc



15

ARCHEOLOGICKÝ ÚSTAV
AKADEMIE VĚD ČESKÉ REPUBLIKY, BRNO, v. v. i.
ČECHYŇSKÁ 363/19
602 00 BRNO
<http://www.arub.cz>

AGPOL s. r. o.
Jungmannova 153/12
779 00 Olomouc

Váš dopis značky
VA/364/18

Ze dne
14. 6. 2018

Naše značka
ARUB/3505/18

Vyřizuje
Mgr. Lenka
Macháčková


V Brně dne
7. 8. 2018

Vyjádření k projektové dokumentaci pro stavbu „Odvodňovací prvky OP7 a OP8 v k.ú. Zašová“, okr. Vsetín

Archeologický ústav Akademie věd ČR, Brno, v. v. i., nemá k výše uvedeným stavbám zásadních námitek. Upozorňujeme však, že se uskuteční na území s archeologickými nálezy, které je chráněno jako veřejný zájem podle zvláštních právních předpisů (zejména dle § 22, odst. 2 zákona č. 20/1987 Sb., o státní památkové péči, v platném znění). Má-li dojít při provádění stavební činnosti na území s archeologickými nálezy k jakýmkoliv zásahům pod povrch terénu (hloubení výkopů apod.), je třeba předpokládat narušení nebo odkrytí archeologických nálezů a situací, čímž vzniká nutnost provedení záchranného archeologického výzkumu. Z výše uvedeného zákonného ustanovení pak stavebníkovi vyplývají následující povinnosti:

Stavebník je dle § 22 zákona č. 20/1987 Sb., o státní památkové péči, v platném znění povinen písemně ohlásit termín zahájení zemních prací již od doby přípravy stavby, nejpozději však s předstihem 30 dnů před započítím Archeologickému ústavu Akademie věd ČR, Brno, v. v. i., a umožnit jemu nebo oprávněné organizaci provedení záchranného archeologického výzkumu na dotčeném území. Výzkum je prováděn na základě dohody uzavřené mezi investorem stavby a Archeologickým ústavem AV ČR nebo oprávněnou organizací. Úhrada nákladů záchranného archeologického výzkumu se řídí ustanovením § 22, odst. 2 zákona č. 20/1987 Sb., o státní památkové péči, v platném znění.

S pozdravem


PhDr. Lumír Poláček, CSc.
ředitel

ARCHEOLOGICKÝ ÚSTAV
AV ČR, BRNO, v. v. i.
602 00 Brno, Čechyňské 363/19
Česká republika

Formulář Oznámení stavební činnosti Archeologickému ústavu AV ČR:
<http://api.archeologickamapa.cz/oznameni/0/>
<http://www.arub.cz/informace-pro-stavebniky.html>

Telefon
515 911 101

FAX

e-mail
sekretariat@arub.cz

IČO, DIČ
68081758
CZ68081758

Bank. spojení: ČSOB Brno-město
240602780/0300

Krajská hygienická stanice Zlínského kraje se sídlem ve Zlíně

Havlíčkovo nábreží 600, 760 01 Zlín

tel. 577 006 737, e-mail: khs@khszlin.cz, podatelna@khszlin.cz, ID: xwsai7r

Č.j.: KHSZL 15909/2018

Ve Vsetíně, dne 11. 7. 2018

Spisová značka: S-KHSZL/15909/2018/2.5/HOK/VS/CHYT-02

Č.j. odesílatele: VA/364/18

Vyřizuje:

Bc. Miroslava Chytilová, tel: 571 498 005, e-mail: miroslava.chytilova@khszlin.cz

Doručení do datové schránky

AGPOL s. r. o.

IČ: 28597044

Jungmannova 153/12

779 00 Olomouc

Závazné stanovisko k projektové dokumentaci stavby „Odvodňovací prvky OP7 a OP8 v k.ú. Zašová“ umístěné na pozemcích parcel v katastrálním území Zašová, pro vydání stavebního a vodoprávního povolení

Z Á V A Z N É S T A N O V I S K O

Dne 20. 6. 2018 byla Krajské hygienické stanici Zlínského kraje se sídlem ve Zlíně doručena žádost právnické osoby Česká republika – Státní pozemkový úřad, Krajský pozemkový úřad pro Zlínský kraj, pobočka Vsetín, IČ: 01312774, se sídlem 4. května 287, Vsetín, PSČ: 755 01, zastoupené na základě písemné plné moci ze dne 4. 4 2018, právnickou osobou AGPOL s. r. o., IČ: 28597044, se sídlem Jungmannova 153/12, Olomouc, PSČ: 779 00, o vydání závazného stanoviska k projektové dokumentaci stavby „Odvodňovací prvky OP7 a OP8 v k.ú. Zašová“ umístěné na pozemcích parcel v katastrálním území Zašová, pro vydání stavebního a vodoprávního povolení.

Krajská hygienická stanice Zlínského kraje se sídlem ve Zlíně, jako věcně a místně příslušný orgán ochrany veřejného zdraví k vydání závazného stanoviska a dotčený správní úřad při rozhodování ve věcech upravených zvláštními právními předpisy, které se dotýkají zájmů chráněných orgánem ochrany veřejného zdraví, a to podle § 82 odst. 1 ve spojení s § 82 odst. 2 písm. i) a § 77 zákona č. 258/2000 Sb., o ochraně veřejného zdraví a o změně některých souvisejících zákonů, ve znění pozdějších předpisů, jakož i podle § 4 odst. 2 písm. a) zákona č. 183/2006 Sb., o územním plánování a stavebním řádu (stavební zákon), ve znění pozdějších předpisů, posoudila projektovou dokumentaci stavby „Odvodňovací prvky OP7 a OP8 v k.ú. Zašová“ umístěné na pozemcích parcel v katastrálním území Zašová, pro vydání stavebního a vodoprávního povolení, a po zhodnocení souladu předložené projektové dokumentace s požadavky předpisů v oblasti ochrany veřejného zdraví, tj. s požadavky:

- a) § 3 odst. 1 a odst. 2 zákona č. 258/2000 Sb., ve znění pozdějších předpisů, ve spojení s vyhláškou Ministerstva zdravotnictví ČR č. 252/2004 Sb., kterou se stanoví hygienické požadavky na pitnou a teplou vodu a četnost a rozsah kontroly pitné vody, ve znění pozdějších předpisů;
- b) § 5 odst. 11 zákona č. 258/2000 Sb., ve znění pozdějších předpisů, ve spojení s vyhláškou Ministerstva zdravotnictví ČR č. 409/2005 Sb., ve znění pozdějších předpisů;

vydává Krajská hygienická stanice Zlínského kraje se sídlem ve Zlíně toto

z á v a z n é s t a n o v i s k o :

S projektovou dokumentací stavby „Odvodňovací prvky OP7 a OP8 v k.ú. Zašová“ umístěné na pozemcích parcel v katastrálním území Zašová, pro vydání stavebního a vodoprávního povolení

se souhlasí.

V souladu s § 77 odst. 1 věta třetí zákona č. 258/2000 Sb., o ochraně veřejného zdraví a o změně některých souvisejících zákonů, ve znění pozdějších předpisů, se souhlas váže na splnění těchto podmínek:

1. Před zahájením užívání stavby bude předložen protokol o analýze vzorku pitné vody, odebraného z řešeného vodovodního řadu v rozsahu kráceného rozboru dle přílohy č. 5 vyhlášky MZ ČR č.252/2004 Sb., kterou se stanoví hygienické požadavky na pitnou a teplou vodu a četnost a rozsah kontroly pitné vody, ve znění pozdějších předpisů, provedených (včetně odběru) držitelem osvědčení o akreditaci, držitelem osvědčení o správné činnosti laboratoře nebo držitelem autorizace.
2. Před zahájením užívání stavby budou předloženy doklady, prokazující vhodnost materiálů pro styk s pitnou vodou, ve smyslu vyhlášky MZ ČR č. 409/2005 Sb., o hygienických požadavcích na výrobky přicházející do přímého styku s vodou a na úpravu vody, ve znění pozdějších předpisů.

Odůvodnění:

Předmětem předložené projektové dokumentace stavby zpracované projekční kanceláří AGPOL s. r. o., IČ: 28597044, se sídlem Jungmannova 153/12, Olomouc, PSČ: 779 00 – hlavní projektant Ing. Miroslav Skácel, z 05/2018, je stavba 2 odvodňovacích prvků OP7 a OP 8, které budou sloužit k odvodu povrchových vod z lokality nad vodojemem v trati Pohoří a dále přeložky vodovodu.

Členění stavby

- SO 01 Odvodňovací prvek OP7 – dl. 531 m
- SO 02 Odvodňovací prvek OP8 – dl. 382 m
- SO 03 Přeložky sítí
- SO 03.1 Přeložka kabelu NN (řešeno samostatnou PD)
- SO 03.2 Přeložka vodovodu

Stavba přeložky vodovodu řeší přeložku výtlačného vodovodního řadu PVC DN 100 mm z důvodu stavby nového odvodňovacího prvku OP8. Přeložka vodovodního řadu v délce 20 m, bude řešena zahloubením pod koryto OP8 s napojením na stávající řad. Přeložka pak bude položena zpět do stávající trasy a bude provedena opět z PVC DN 100 mm. Pro spoje budou použity spojky hrdlo x hrdlo.

Výše uvedené podmínky byly uplatněny v souladu s následujícími právními předpisy:

Podmínka č. 1 se opírá o požadavek vyplývající z § 3 odst. 1 zákona č. 258/2000 Sb., o ochraně veřejného zdraví a o změně některých souvisejících zákonů, ve znění pozdějších předpisů, a navazujícího právního předpisu, tj. § 4 vyhlášky Ministerstva zdravotnictví ČR č. 252/2004 Sb., kterou se stanoví hygienické požadavky na pitnou a teplou vodu a četnost a rozsah kontroly pitné vody, ve znění pozdějších předpisů.

Podmínka č. 2 se opírá o požadavek vyplývající z § 5 odst. 11 zákona č. 258/2000 Sb., o ochraně veřejného zdraví a o změně některých souvisejících zákonů, ve znění pozdějších předpisů, ve spojení s § 3 vyhlášky Ministerstva zdravotnictví ČR č. 409/2005 Sb., v platném znění.

Bc. Miroslava Chytilová
rada
oddělení hygieny obecné a komunální

Počet listů: 1

Rozdělovník:

1x adresát
1x KHS ZK, ÚP Vsetín – oddělení HOK

Hasičský záchranný sbor Zlínského kraje

Územní odbor Vsetín

Železničního vojska 1347, 757 01 Valašské Meziříčí

VAŠE ZN.: VA/364/18
ZEDNE: 18. 6. 2018
NAŠE ZN.: Č.j.: HSZL-3601-2/VS-2018
VYŘIZUJE: Ing. Černík
ÚSEK: pracoviště ochrany obyvatelstva
a krizového řízení
TELEFON: 950 681 302
FAX: 950 681 333
E-MAIL: milan.cernik@zlk.izscr.cz
MÍSTO: Valašské Meziříčí
DATUM: 18. 7. 2018

AGPOL s.r.o.
Jungmannova 153/12
Olomouc
779 00

Počet listů: 1

STANOVISKO

dotčeného orgánu na úseku ochrany obyvatelstva

Název akce: „Odvodňovací prvky OP7 a OP8 v k.ú. Zašová“

Žadatel: AGPOL s.r.o.

Místo stavby: k. ú. Zašová


Stavebník - investor: ČR-Státní pozemkový úřad, Krajský pozemkový úřad pro Zlínský kraj,
pobočka Vsetín

Hasičský záchranný sbor Zlínského kraje, pracoviště ochrany obyvatelstva a krizového řízení, územní odbor Vsetín v souladu s ustanovením § 10 odst. 6 zákona č. 239/2000 Sb., o integrovaném záchranném systému a o změně některých zákonů, ve znění zákona 320/2002 Sb., posoudil projektovou dokumentaci „Odvodňovací prvky OP7 a OP8 v k.ú. Zašová“ předloženou dne 18. 6. 2018.

HZS Zlínského kraje nemá v řešeném území stávající ani výhledové zájmy. Navrhovaná stavba je z hlediska potřeb ochrany obyvatelstva účelná k předcházení a zvládnutí povodňového rizika. HZS Zlínského kraje nemá k navrhované stavbě připomínek.

S pozdravem

plk. Ing. Zdeněk Hub
ředitel ÚO Vsetín



AGPOL s.r.o.
Jungmannova 153/12

779 00 Olomouc

VÁŠ DOPIS ZNAČKY/ZE DNE
VA/364/18
18.06.2018

NAŠE ZNAČKA
PM-13551/2018/5203/Mi

VYŘIZUJE
Ing. Eva Miklíková
+420 541 637 311
miklikova@pmo.cz

MÍSTO/DATUM
Brno
14.08.2018

Odvodňovací prvky OP7 a OP8 v k.ú. Zašová

(k.ú. Zašová; ORP Valašské Meziříčí; kraj Zlínský; HP 4-11-01-1170)

Charakteristika akce:

Dne 19.06.2018 nám byla předložena žádost o vyjádření k DSP+DPS stavby „Odvodňovací prvky OP7 a OP8 v k.ú. Zašová“ zpracované 05/2018. Zpracovatelem dokumentace je společnost AGPOL a.s. Investorem stavby je ČR – SPÚ, KPÚ pro Zlínský kraj, pobočka Vsetín.

Dokumentace navazuje na schválenou komplexní pozemkovou úpravu.

Předmětem dokumentace je návrh odvodňovacích prvků OP7 (žb potrubí DN 800) a OP8 (otevřené lichoběžníkové koryto, žb potrubí DN 400) k odvedení povrchových vod z lokality nad vodojemem v trati Pohof. OP7 vyústí do Zašovského potoka.

Stavební objekty:

- SO 01 Odvodňovací prvek OP7 – dl. 531 m
- SO 02 Odvodňovací prvek OP8 – dl. 382 m
- SO 03 Přeložky sítí
 - SO 03.1 Přeložka kabelu NN – řešeno samostatnou PD
 - SO 03.2 Přeložka vodovodu – dl. 11,1 m

Stavbou nedojde k přímému dotčení toků, pozemků ani majetku ve správě Povodí Moravy, s.p.

Správcem DVT Zašovský potok IDVT 10206384 jsou Lesy ČR, s.p.,

Vodní útvar: MOV_0740 Rožnovská Bečva od toku Solánecký potok po ústí do toku

Stanovisko správce povodí

Na základě ustanovení § 54 odst. 4 zákona 254/2001 Sb. o vodách a o změně některých zákonů (vodní zákon) vydává Povodí Moravy, s. p. jako správce povodí následující

s t a n o v i s k o :

- a) Z hlediska zájmů daných platným Národním plánem povodí Dunaje a Plánem dílčího povodí Moravy (ustanovení § 24 až § 26 vodního zákona) je uvedený záměr možný, protože lze předpokládat, že záměrem nedojde ke zhoršení chemického stavu a ekologického stavu/potenciálu dotčených útvarů povrchových vod a chemického stavu a kvantitativního stavu útvarů podzemních vod, a že nebude znemožněno dosažení jejich dobrého stavu/potenciálu.

Toto hodnocení vychází z posouzení souladu daného záměru s výše uvedenými platnými dokumenty.

Předpokládáme, že uvedený záměr vzhledem ke svému charakteru, velikosti a dopadu nebude mít vliv na stav vodního útvaru.

b) Z hlediska dalších zájmů chráněných zákonem č. 254/2001 Sb., o vodách a o změně některých zákonů, souhlasíme s uvedeným záměrem.

Upozorňujeme:

- Stavba bude odsouhlasena správcem DVT Zašovský potok IDVT 10206384, tj. Lesy ČR, s.p.
- Stavbou nesmí dojít ke znečištění povrchových a podzemních vod a ke zhoršení odtokových poměrů v předmětné lokalitě.
- Používané mechanizační prostředky musí být v dobrém technickém stavu a musí být dodržována preventivní opatření k zabránění případným úkapům či únikům ropných látek.
- S veškerým odpadem vzniklým během stavby bude nakládáno v souladu s platnou legislativou.

Doba platnosti tohoto stanoviska je 2 roky, nebude-li využito pro vydání platného rozhodnutí nebo opatření vodoprávního nebo jiného správního úřadu.

Povodí Moravy, s.p.
602 00 Tma, Olšovská 11
IČO:70890013, DIČ:CZ70890013

-13-



Ing. Pavel Biza

vedoucí útvaru správy povodí



LESY ČESKÉ REPUBLIKY, S. P., SPRÁVA TOKŮ - OBLAST POVODÍ MORAVY
U Skláren 781, 755 01 Vsetín, tel. +420 956957111, ost57@lesycr.cz, ID DS:e8jcsn

AGPOL s.r.o.
Jungmannova 153/12
Olomouc
779 00
Česká republika

VÁŠ DOPIS ZN.	ČÍSLO JEDNACÍ	SPISOVÁ ZNAČKA	DATUM
	LCR957/004621/2018		2.7.2018
VYŘÍZUJE	TELEFON	GSM	FAX
Vašek	956 957 214		
			E-MAIL
			karel.vasek@lesycr.cz

Věc: Vyjádření k akci „Odvodňovací prvky OP7 a OP8 v k. ú. Zašová“

Lesy České republiky, s. p., Správa toků-oblast povodí Moravy, jako správce vodního toku Zašovský, číslo hydrologického pořadí 4-11-01-117, obdržely žádost o vyjádření ke stavbě „Odvodňovací prvky OP7 a OP8 v k. ú. Zašová.“ Navrhované odvodňovací prvky mají sloužit k odvedení povrchových vod z lokality nad vodojemem v trati Pohoř. Vyústění do vodoteče je navrženo železobetonovým potrubím DN 800 mm, vyústění je má být u dětského domova v místě stávajících kamenných schodů – obnovení stávající opěrné zdi v délce 6,5 m.

Správce vodního toku Zašovský souhlasí s realizací výše uvedené stavby odvodňovacích prvků.

Upozorňujeme, že realizací této stavby dojde ke zhoršení odtokových poměrů v Zašovském potoce při povodňových průtocích v korytě potoka a ke zrychlení odtoku vody z krajiny, což je v současné době nežádoucím jevem, který za posledních několik let nabyl na aktuálnosti.

Správce toku navrhuje, aby v lokalitě dolního vodojemu byla navržena a zbudována zdrž dešťové vody sloužící ke zpomalení odtoku dešťových vod. To umožní odvedení povrchové vody menším potrubím a toto řešení bude i ekonomicky výhodnější. Objekt zdrže dešťové vody by bylo možné postavit na obecním pozemku, což bylo se zástupci obce předjednáno.

Lesy České republiky, s.p.
se sídlem Přemyslova 1106/19, Nový Hradec Králové, Hradec Králové, PSČ 500 08
Spisová značka AXII 540 vedená u rejstříkového soudu v Hradci Králové, IČ: 42196451, DIČ: CZ42196451
Správa toků - oblast povodí Moravy
U Skláren 781, 755 01 Vsetín

Ing. Pavel Pernica
vedoucí Správy toků-oblast povodí Moravy

Lesy České republiky, s.p., se sídlem Přemyslova 1106/19, Nový Hradec Králové, Hradec Králové, PSČ 500 08
Spisová značka AXII 540 vedená u rejstříkového soudu v Hradci Králové, IČ: 42196451, DIČ: CZ42196451
Lesy České republiky, s.p., jsou držitelem osvědčení o účasti v certifikaci lesů, loga PEFC (08-2101/0001) a certifikátu C-o-C.



Státní podnik Lesy České republiky, s.p., zachovává nulovou toleranci k jakémukoli nelegálnímu jednání a dodržuje maximální transparentnost, legalitu a etiku. Součástí firemní kultury státního podniku Lesy České republiky, s.p., je Criminal compliance program (viz www.lesycr.cz), který stanoví zásady a pravidla jednání zaměstnanců či jiných osob jednajících za státní podnik Lesy České republiky, s.p. (dále jen „zaměstnanec“). Každý zaměstnanec má povinnost oznámit jakékoli podezřelé či nelegální jednání. V jakémkoli případě, kdy je jednání zaměstnance v rozporu s Criminal compliance programem, nelze je považovat za jednání v rámci nebo v zájmu státního podniku Lesy České republiky, s.p. Takové jednání je možné oznámit, a to i anonymně způsoby uvedenými na webových stránkách.



Valašské ZOD, družstvo
č.p. 622, 756 51 Zašová

AGPOL s.r.o.
Paní Mikulášková
Jungmannova 153/12
779 00 Olomouc

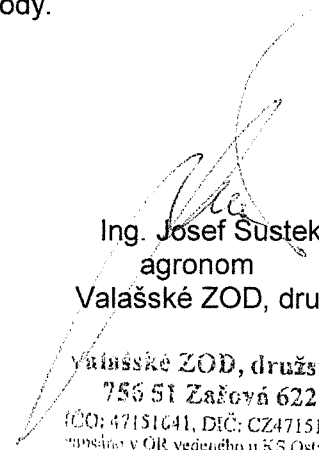
V Zašové dne 2.7.2018

Vyjádření k Žádosti (VA/364/18)

Na základě Vaší Žádosti o vyjádření k akci Odvodňovací prvky OP7 a OP8 (VA/364/18) v k.ú. Zašová bereme na vědomí uskutečnění Vámi navržených odvodňovacích prvků. Vzhledem ke skutečnosti, že dotčené pozemky (parc.č. 4376 a 4389) zemědělsky obhospodařujeme na základě uzavřené pachtovní smlouvy, Vás žádáme o včasné nahlášení termínu provedení odvodňovacích prvků a součinnost při realizaci stavby.

Máme zájem na tom, aby škoda, která může vzniknout na pěstovaných plodinách byla minimální, čímž bychom mohli předejít náhradám škody.

S pozdravem


Ing. Josef Šustek
agronom
Valašské ZOD, družstvo

Vyřizuje:
 Milena Šrámková
 T 571 634 821
 M 603 461 225
 sramkova@vzod.cz

Valašské ZOD, družstvo
756 51 Zašová 622 @
 IČO: 47151641, DIČ: CZ47151641
 zapsána v OR vedeného u KS Ostrava,
 oddíl Dr. vložka 186



Poskytovat a chránit

KRAJSKÉ ŘEDITELSTVÍ POLICIE ZLÍNSKÉHO KRAJE



územní odbor Vsetín
dopravní inspektorát – úsek dopravního inženýrství

PCR15ETRPO37950410

Č.j. KRPZ-73153-1/ČJ-2018-151506

Vsetín 25. července 2018

Počet listů: 1

Agpol s.r.o.
Jungmannova 153/12
779 00 Olomouc

Odvodňovací prvky OP7 a OP8 v k.ú. Zašová - stanovisko
K č.j. VA/364/18 ze dne 21. června 2018

Krajské ředitelství Zlínského kraje, dopravní inspektorát Vsetín, jako orgán státní správy ve věcech bezpečnosti a plynulosti provozu na pozemních komunikacích v souladu s § 110 odst. 2 písm. d) zákona č. 183/2006 Sb., o územním plánování a stavebním řádu (stavební zákon), k Vaší žádosti o stanovisko ke stavebnímu řízení pro akci „*Odvodňovací prvky OP7 a OP8 v k.ú. Zašová*“, Vám sděluje následující:

Dopravní inspektorát Vsetín *s o u h l a s í* s vydáním stavebního povolení pro SO 01 - Odvodňovací prvek OP7, SO 02 - Odvodňovací prvek OP8, SO 03 Přeložky sítě k uvedené akci v k.ú. Zašová dle projektové dokumentace, kterou vypracovala fa Agpol s.r.o., Jungmannova 153/12, 779 00 Olomouc s tím, že:

- *zhotovitel před zahájením prací, předloží na DI PČR Vsetín návrh přechodného dopravního značení, zpracovaný dle zásad pro přechodné dopravní značení na pozemních komunikacích TP-66 a zažádá příslušný silniční úřad o vydání stanovení přechodné úpravy provozu v případě, že uvedenými pracemi budou dotčeny přilehlé komunikace, či dojde k omezení provozu na těchto komunikacích;*

Uvedené stanovisko bylo vypracováno na žádost fa Agpol s.r.o., Jungmannova 153/12, 779 00 Olomouc, pro stupeň stavebního řízení.

Zpracoval:
por. Bc. Antonín JAVOREK
dopravní inženýr

npor. Ing. Lubomír ADÁMEK
vedoucí

(dokument opatřen elektronickým podpisem)

Rozdělovník:
MěÚ Valašské Meziříčí, Odbor stavebního řádu, Soudní 1221

Bc. Antonín Javorek

25.07.2018 08:36:10

Digitálně podepsal:
Bc. Antonín Javorek
POLICIE ČESKÉ REPUBLIKY
Důvod: Za správnost vyhotovení

Hlásenka 1516
755 01 Vsetín
IČO: 72052767

Tel.: +420 974 680 258, +420 601 569 037
Fax: +420 974 680 108
Email: vs.di.podatelna@pcr.cz



ČESKÝ RYBÁŘSKÝ SVAZ

územní svaz pro Severní Moravu a Slezsko

Jahnová 14, 709 00 Ostrava 9

Tel.: 596 620 583, fax.: 596 620 078, email: daniel.gebauer@rybsvaz-ms.cz

IČO: 434167, číslo účtu: KB 27-7448760237/0100, ID DS wfqyvcs

AGPOL, s.r.o.

Ing. Miroslav Skácel

Jungmannova 153/12

779 00 Olomouc

naše zn.:

1149/18

vaše zn.:

VA/364/18

vyřizuje:

Ing. Gebauer / 606 125 410

datum:


26. června 2018

Věc: Vyjádření ČRS ÚS Ostrava k projektové dokumentaci pro stavební povolení (DSP) a provedení stavby: „Odvodňovací prvky OP7 a OP8 v k.ú. Zašová“.


Dne 25. června 2018 jsme obdrželi Vaši žádost o vyjádření k projektové dokumentaci pro stavební povolení (DSP) a provedení stavby: „Odvodňovací prvky OP7 a OP8 v k.ú. Zašová“. Navrhované odvodňovací prvky OP7 a OP8 slouží k odvedení povrchových vod z lokality nad vodojemem v trati Pohoř, kde dochází pravidelně při přívalových srážkách k nátoku vody do přilehlé zástavby. V rámci stavby budou odstraněny stávající kamenné schody na levém břehu Zašovského potoka a následně budou obnoveny cca 2,3 m proti proudu toku. Posun je způsoben vyústěním OP7 do potoka. V místě vyústění zatrubnění do Zašovského potoka bude stávající opěrná zídka na LB potoka obnovena v délce 6,5 m. Je navržena nová ŽB opěrná zeď s kamenným obkladem tl. 200 mm, sklon lící strany 10:1.

Výše uvedený záměr se přímo dotýká zájmů ČRS, neboť vodní tok Zašovský potok je využíván k odchovu pstruha obecného, na kterém hospodáří MO ČRS Valašské Meziříčí a držitelem dekrety je Český rybářský svaz, územní svaz pro Severní Moravu a Slezsko se sídlem v Ostravě – Mariánských Horách (dále jen „ČRS ÚS Ostrava, z.s.“). K toku se tedy váže výkon rybářského práva ve smyslu ustanovení zákona č. 99/2004 Sb., o ochraně rybářství. Jakýkoliv zásah do vodního toku pak nesmí výkon rybářského práva ohrozit či omezit dle § 12 odst. 9 zákona o rybářství č. 99/2004 Sb. Po prostudování předmětné žádosti sdělujeme, že souhlasíme, ale máme tyto připomínky:

- V případě ohrožení rybí obsádky v úseku, kde bude provedena stavba, vždy po konzultaci se zástupci MO Valašské Meziříčí (viz adresa v rozdělovníku), požadujeme provést záchranný odlov a transfer ryb z ohrožené oblasti vodního toku, který provede MO ČRS Valašské Meziříčí. Finanční náklady spojené s odlovem a transferem ryb budou účtovány žadateli uvedené stavby jako vyvolaný náklad, který stanoví MO ČRS Valašské Meziříčí.
- Při stavbě je nutno důsledně dodržovat technologickou kázeň pracovníků a vyloučit možnost havarijního znečištění toku (únik ropných, nátěrových, toxických, cementových a jiných znečišťujících látek).


Bc. Libor Kocinec
předseda odboru ČV a ŽP




Ing. Přemysl Jaroň
jednatel

Na vědomí: - MO ČRS Valašské Meziříčí, Podlesí 279, 757 01 Valašské Meziříčí

Předseda: Libor Kasal, mobil: 603 155 752, Hospodář: Tomáš Krutil, mobil: 728 500 471